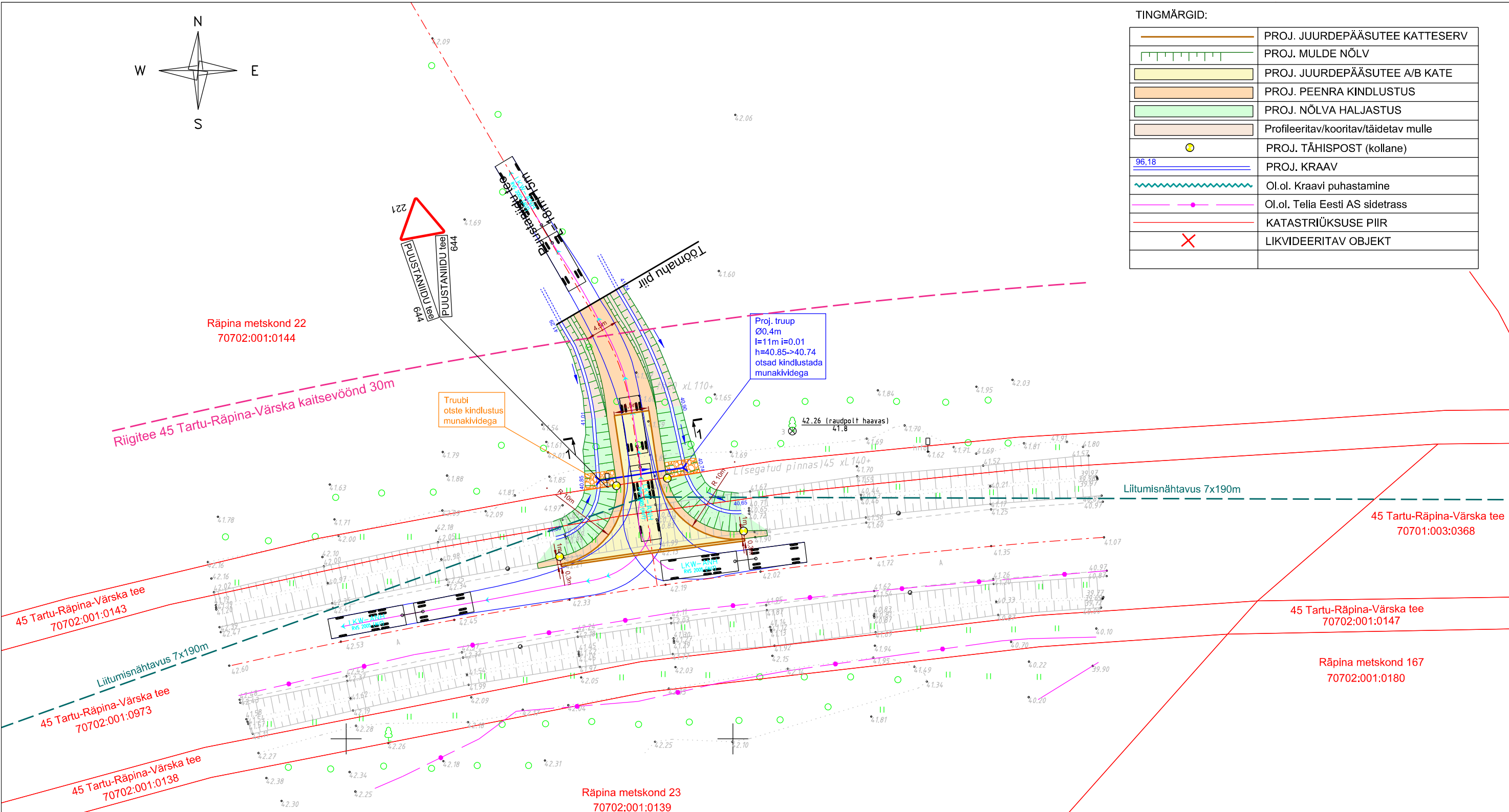


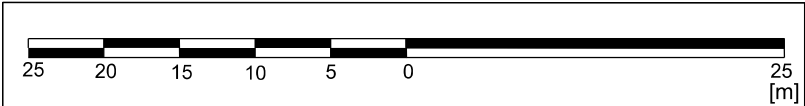
TINGMÄRGID:


	PROJ. JUURDEPÄÄSUTEE KATTESERV
	PROJ. MULDE NÕLV
	PROJ. JUURDEPÄÄSUTEE A/B KATE
	PROJ. PEENRA KINDLUSTUS
	PROJ. NÕLVA HALJASTUS
	Profileeritav/kooritav/täidetav mulle
	PROJ. TÄHISPOST (kollane)
	PROJ. KRAAV
	Ol.ol. Kraavi puhastamine
	Ol.ol. Telia Eesti AS sidetrass
	KATASTRİÜKSUSE PIIR
	LIKVIDEERITAV OBJEKT



Koordinaadid L-Est 97 süsteemis  
Kõrgused EH2000 (Amsterdami) süsteemis  
Katastriüksuse piirid seisuga 20.06.2024 on saadud Riigi Maa-ametist  
Kihil "PIIR" esitatud piirijoonte asukohad on informatiivsed

Scale/Mõõtkava 1:500



 <div>MÄGER POEGADEGA OÜ</div>		Saekoja 36A Tartu 50107 Tel:+372 5349 3059 magerpoegadega@gmail.com MTR EEG000360		Töö nimetus:  Riigitee nr 45 Tartu-Räpina-Värskas km 56.750 ristumiskoht Puustaniidu teega		
Objekti aadress: Põlva maakond Räpina vald Saareküla		Tellija: <b>Piiber Projekt OÜ</b>		Joonise nimetus:  <b>Maa-ala plaan</b>		
Juhataja  <b>Kristjan Kutsar</b>		Altkiri:  / digi /	Kuupäev:  <b>28.06.2024</b>			
Geodeet  <b>Vello Oras</b>		Altkiri:  / digi /	Kuupäev:  <b>28.06.2024</b>	Mõõtkava:  <b>1:500</b>	Töö nr:  <b>MP-1264/24G</b>	Joonise nr:  <b>1/1</b>

Nr.										
<div>Teelahendused OÜ</div> <div>MTR ELK000135, EEP004085, EPE001377.</div>		TELLUJA/CLIENT Piiber Projekt OÜ								
		OBJEKT/OBJECT Põlva maakond, Räpina vald, Saareküla, riigitee 45 Tartu-Räpina-Värskas								
		LÕIK/SECTION Mahasõidukoht Puustaniidu teele (km 56,738)								
PROJ/DESIGNED		ALLKIRI/SIGNATURE		KUUPÄEV/DATE		JOONISE NIMETUS/DRAWING NAME				
A. Afanasjev		/allkirjastatud digitaalselt/		20.10.2024		Autorongi pöördekoridorid (18,75m)				
KONTR/CHECKED		ALLKIRI/SIGNATURE		KUUPÄEV/DATE		PROJ NR/PROJ NO	JOONISE NR/ DRAWING NO	PROJ ETAPP/DESIGN STAGE	MÕÖT/SCALE	REV
J. Jermoloviš		/allkirjastatud digitaalselt/		20.10.2024		PP-24-19	3.2	Põhiprojekt	1:500	0